

BUENAS PRÁCTICAS



Deposite la basura en contenedores



Camina por los senderos marcados



Respete los bienes y propiedades privadas



No se permite la captura de animales



No se permite encender fuego

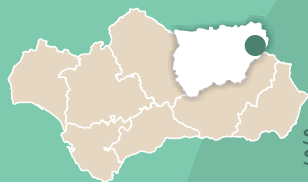


No se permite la pesca



No se permite la recolección de plantas

Teléfono de emergencias: 112



JAÉN

PARQUE NATURAL
Sierras de Cazorla,
Segura y Las Villas

MÁS INFORMACIÓN

Centro de Visitantes Torre del Vinagre.
Ctra. A-319, PK. 48,5. Jaén
Tel. 953 72 13 51
www.ventanadelvisitante.es

© / Dirección / Coordinación: Consejería de Medio Ambiente y Ordenación del Territorio / Agencia de Medio Ambiente y Agua
Realización e imágenes: Agencia de Medio Ambiente y Agua y Federación Andaluza de Montañismo, Diseño Grupo Entorno.



UNIÓN EUROPEA

Fondos Feder



JUNTA DE ANDALUCÍA

CONSEJERÍA DE MEDIO AMBIENTE Y ORDENACIÓN DEL TERRITORIO

PARQUE NATURAL
Sierras de Cazorla,
Segura y Las Villas

Senda de los Pescadores



JUNTA DE ANDALUCÍA

CONSEJERÍA DE MEDIO AMBIENTE Y ORDENACIÓN DEL TERRITORIO

• TRAYECTO

Lineal

• LONGITUD

11,4 km

• TIEMPO ESTIMADO

3 hora y 44 minutos

• DIFICULTAD

Media

• TIPO CAMINO

Senda y pista

• PAISAJE/VEGETACIÓN

Sierras de grandes formaciones rocosas calcáreas, en las que los procesos erosivos han dejado su huella. Abundante vegetación, donde predomina formaciones de extensos bosques de pinos, destacando los pinos laricios mezclado con pinos pinaster.

• SOMBRA

Frecuente

• AUTORIZACIÓN ESPECIAL

No es necesaria

• RECOMENDACIONES

Llevar agua potable y vestimenta y calzado adecuados.

• PROVINCIA / MUNICIPIOS

Jaén / Pozo Alcón,
Peal de Becerro, Cazorla

• HOJAS DEL MTN 1:50.000

928 - Cazorla

• COORDENADAS INICIO / FINAL

37° 48' 25,06" N — 2° 54' 15,97" O
37° 52' 55,94" N — 2° 52' 21,52" O



Reserva de la Biosfera



CÓMO LLEGAR

Por la carretera A-326 entre Pozo Alcón y Castril, en el km 7,9, tomar un carril entre el camping y la presa de la Bolera con indicador de Aula de Naturaleza el Hornico por 7 km hasta un cortijo. Ignorar desvío cementado a izquierda en el último Kilometro.



APARCAMIENTOS

Hay espacio para el estacionamiento de vehículos cerca de la Casa del Molinillo.



TRANSPORTE PÚBLICO

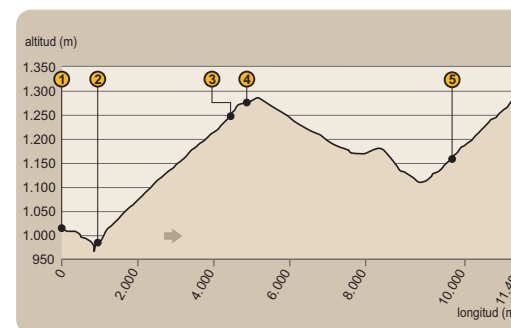
Las principales empresas concesionarias de las líneas regulares de autobuses en la son son Alsina Graells (tel. 953 75 21 57), y Autocares Carcesa (tel. 953 72 11 42).



OTROS SENDEROS

El parque natural ofrece otros recorridos para senderistas. Entre los más próximos están Guazalamanco, Barranco de las Sabinas.

PERFIL DEL RECORRIDO



• DESNIVEL MÁXIMO

335 m

• COTA MÁXIMA

1.305 m

• COTA MÍNIMA

970 m



El río Guadalentín era el río de las higueras, que nace en la parte noroccidental de la sierra de la Cabrilla

EL RÍO GUADALENTÍN, REFUGIO DE UNA DIVERSA FAUNA

El Río Guadalentín es conocido por los árabes como río de fango o de las higueras. El Guadalentín nace en la Parque Natural Sierras de Cazorla, Segura y las Villas, alimentándose de pequeños arroyos que bajan de la sierra de la Cabrilla a la altura del Majal de la Carrasca, como el arroyo de los Arenales. Así, ya con cauce permanente fluye por el fondo de un profundo barranco en dirección sur. Recibe en el vado de las Carretas al arroyo de San Pedro, de aguas intermitentes, y en la Cerrada de la Canaleja al arroyo de los Tornillos de Gualay. Siempre en dirección Sur y al fondo de un profundo barranco, recibe los arroyos de las Acebadillas y arroyo Frío, a la altura de la cerrada del mismo nombre. El río excava un cañón a los pies de cumbres de más de 2.000 metros de altura, una de las zonas más protegidas y salvajes de este espacio protegido. En el curso de su caudal, nos podemos encontrar nutrias, el cangrejo ibérico casi extinguido, truchas... Y en sus orillas bosque de ribera, pinares que hacen posible la diversidad de fauna y de flora del Parque Natural Sierras de Cazorla Segura y las Villas, uno de los más extensos de Europa, zona de especial protección de las aves (ZEPA) y adherido a la Carta Europea por el desarrollo sostenible.



Sendero



Senda de los Pescadores

Itinerario espectacular del Cañón de Guadalentín, entre los términos municipales de Pozo Alcón, Peal de Becerro y Cazorla, en el cual ascenderemos hasta Puntal de Ana María, para después descender hasta el Vado de las Carretas en un trazado lineal. Lugar salvaje y hábitat para la cabra montés, nutria, martín pescador; buitres, truchas... Las vistas son excelentes a medida que ganamos altura y la presencia de encinar-quejigal, pinares laricios, riberas y caducifolios de gran atractivo otoñal aportan un añadido a nuestra excursión.

El agua

Comenzamos nuestro camino junto al cartel ("Cerrada de Guadalentín"), justo frente a la antigua casa forestal del Molinillo y seguimos el sendero tomando, a 200 metros, una bifurcación, a la derecha, recorriendo la cola del embalse de la Bolera, entre gran abundancia de cornicabras, coscoja y encinar. A los 900 m, llegamos a un puente que cruza



el río Guadalentín, de cristalinas y puras aguas, en un paraje de singular belleza que es la Cerrada de la Herradura. El puente se construyó cuando, en los sesenta del siglo pasado,

las aguas del embalse de La Bolera [1] sepultaron el Puente del Molinillo, que atravesaba el Guadalentín un poco más abajo y que permitía el acceso de carretas a un camino que unía a los habitantes de las aldeas de la parte alta de la Sierra (Nava de San Pedro, Puntal de Ana María, la Loma de la Sarga, Vadillo de Castril, etc.) con El Almicerán y Pozo Alcón. Cruzamos el puente, donde podemos contemplar la cerrada de Guadalentín, y comenzamos el ascenso entre terrazas, pinares y encinas.




La subida se realiza entre claros y sombras de manera muy agradable, con grandes vistas del cañón de Guadalentín [2], que bien merece contem-

plarse, con varios encajonamientos y cerradas. El desnivel se suaviza al llegar a las ruinas de un cortijo que cuenta con un abrevadero para las ovejas, que pastan por el lugar durante todo el año. En este lugar podemos contemplar cómo la naturaleza es caprichosa y nos presenta dos encinas entrelazadas, enamoradas para siempre [3]. Por este tramo discurre la Cañada del Mesto, por la que podemos transitar y que es utilizada por rebaños de ovejas y cabras en sus desplazamientos anuales en busca de pastos frescos.

Paisaje de montaña

Nuestra siguiente parada será junto al Cortijo Raso del Peral, para contemplar las maravillosas vistas

que nos regala el paisaje de montaña.



El río Guadalentín labra un gran cañón a los pies de cumbres de más de 2000 metros

El descenso ahora se hace más acusado, y se agradece un poco más hasta llegar al cortijo de la Pulera sin tomar ningún desvío. Desde aquí podemos contemplar la casa forestal del Vado de las Carretas [4], la loma del Caballo. La pista llega hasta el río, en el paraje conocido como Vado de las Carretas, lugar placentero y paradisiaco que bien merece una parada. Habrá que vadear el río tomando rápidamente a la izquierda, para comenzar de nuevo un ascenso si queremos finalizar la ruta en la zona conocida como la Trinchera y así poder contemplar todo el Cañón del Guadalentín y en especial el Puntal de Ana María.



Vistas desde la parte más alta del recorrido

Sendero

Senda de los Pescadores

